


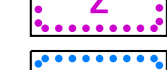




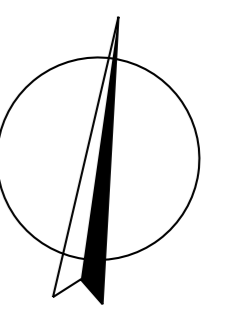
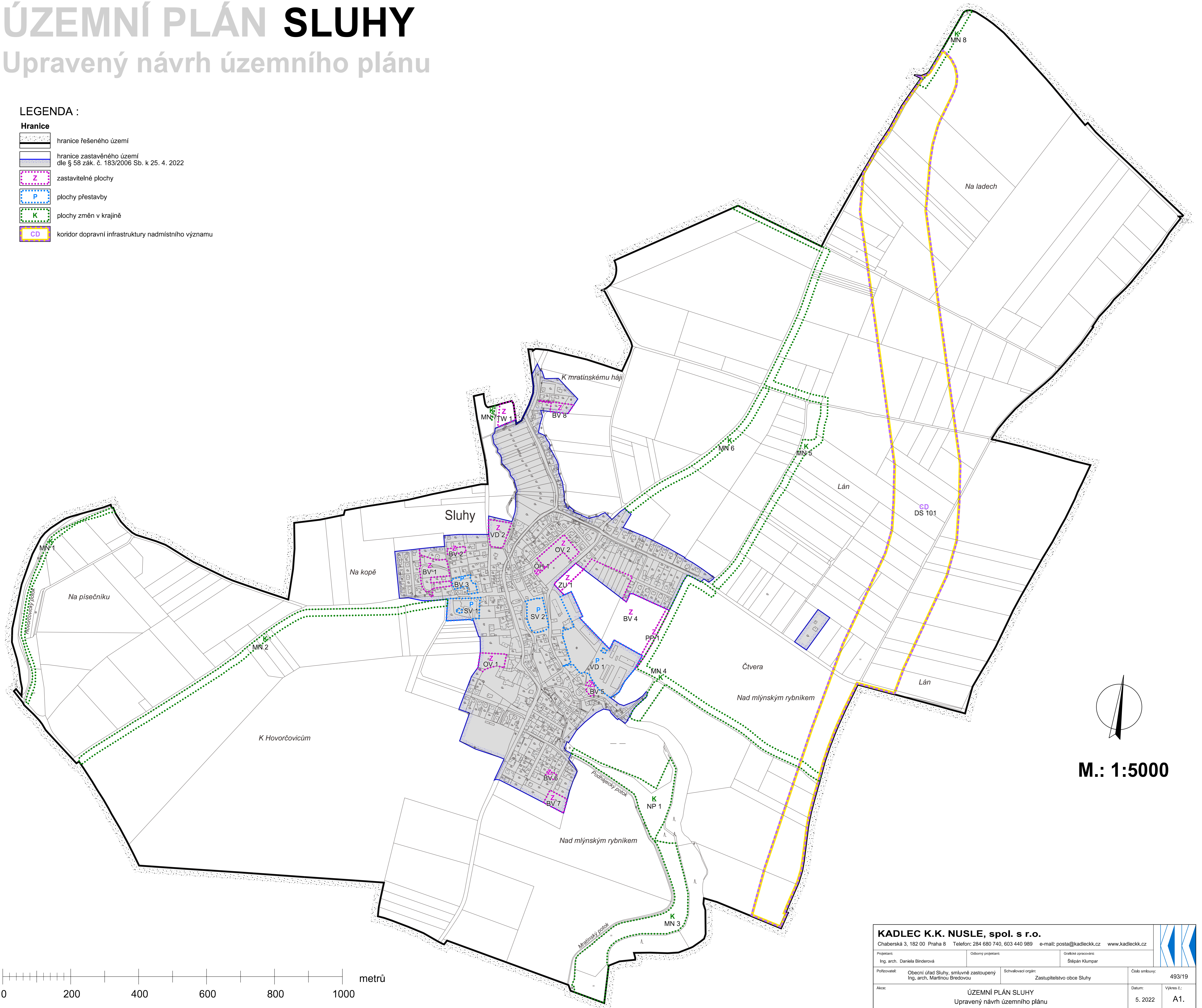
ÚZEMNÍ PLÁN SLUHY

Upravený návrh územního plánu

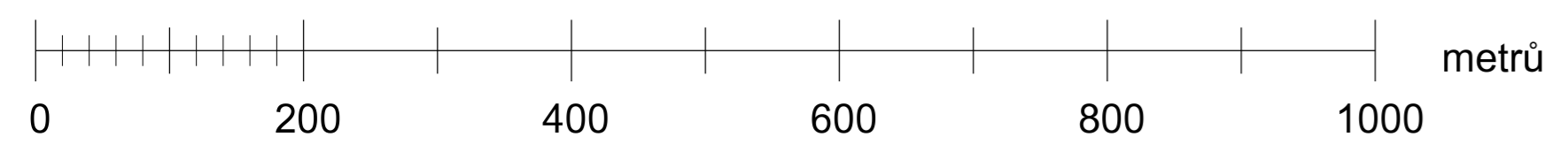
LEGENDA :

Hranice

-  hranice řešeného území
-  hranice zastavěného území dle § 58 zák. č. 183/2006 Sb. k 25. 4. 2022
-  zastavitelné plochy
-  plochy přestavby
-  plochy změn v krajině
-  koridor dopravní infrastruktury nadmístního významu



M.: 1:5000



A1. Výkres základního členění území

KADLEC K.K. NUSLE, spol. s r.o.				
Chaberská 3, 182 00 Praha 8 Telefon: 284 680 740, 603 440 989 e-mail: posta@kadleckk.cz www.kadleckk.cz				
Projektant:	Odborný projektant:	Grafická zpracování:		
Ing. arch. Daniela Binderová		Štěpán Klumpar		
Pořizovatel:	Schvalovací orgán:	Číslo smlouvy:		
Obecní úřad Sluhy, smluvně zastoupený Ing. arch. Martinou Bředovou	Zastupitelstvo obce Sluhy	493/19		
Akce:	ÚZEMNÍ PLÁN SLUHY Upravený návrh územního plánu		Datum:	Výkres č.:
			5. 2022	A1.
Název výkresu:	Výkres základního členění území		Měřítko:	Kopie č.:
			1 : 5000	