

ÚZEMNÍ PLÁN SLUHY

Upravený návrh územního plánu


LEGENDA :

Hranice

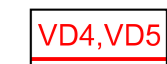
 hranice řešeného území

Záměry, pro které lze pouze vyvlastnit

Veřejně prospěšné stavby - dopravní infrastruktura

 **VD1** přeložka silnice III/244 ve vymezeném koridoru dopravní infrastruktury, včetně souvisejících a vyvolaných staveb (DS 101)

 **VD2,VD3** pěší a cyklistická stezka (kc 1, kc 2)

 **VD4,VD5** chodník podél silnice (kp 1, kp 2)


Veřejně prospěšná opatření - plochy územního systému ekologické stability

 **VU1** lokální prvky ÚSES - biocentrum (LBC)

 **VU2** lokální prvky ÚSES - biokoridory (LBK)

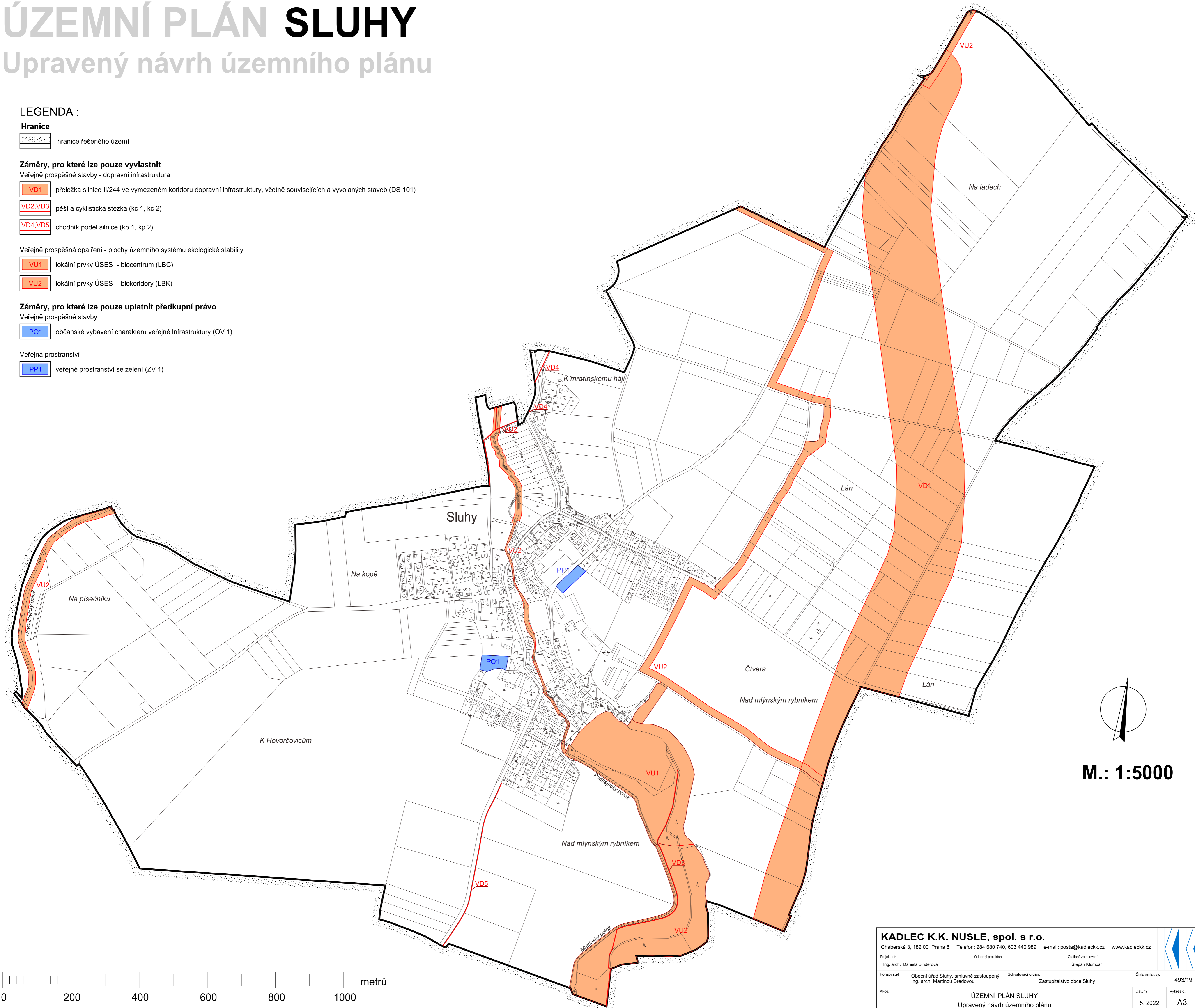
Záměry, pro které lze pouze uplatnit předkupní právo

Veřejně prospěšné stavby

 **PO1** občanské vybavení charakteru veřejné infrastruktury (OV 1)

Veřejná prostranství

 **PP1** veřejné prostranství se zelení (ZV 1)



M.: 1:5000

0 200 400 600 800 1000 metrů

A3. Výkres veřejně prospěšných staveb, opatření a asanací

KADLEC K.K. NUSLE, spol. s r.o.					
Chaberská 3, 182 00 Praha 8 Telefon: 284 680 740, 603 440 989 e-mail: posta@kadleckk.cz www.kadleckk.cz					
Projektant:	Odborný projektant:	Grafická zpracování:			
Ing. arch. Daniela Bänderová		Štěpán Klumpar			
Pořizovatel:	Schvalovací orgán:	Číslo smlouvy:	493/19		
Obecní úřad Sluhy, smluvně zastoupený Ing. arch. Martinou Bředovou	Zastupitelstvo obce Sluhy				
Akce: ÚZEMNÍ PLÁN SLUHY Upravený návrh územního plánu			Datum:	Výkres č.:	
			5. 2022	A3.	
Název výkresu: Výkres veřejně prospěšných staveb, opatření a asanací			Měřítko:	Kopie č.:	
			1 : 5000		