





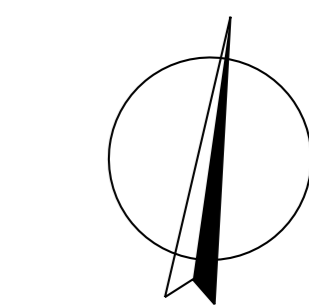
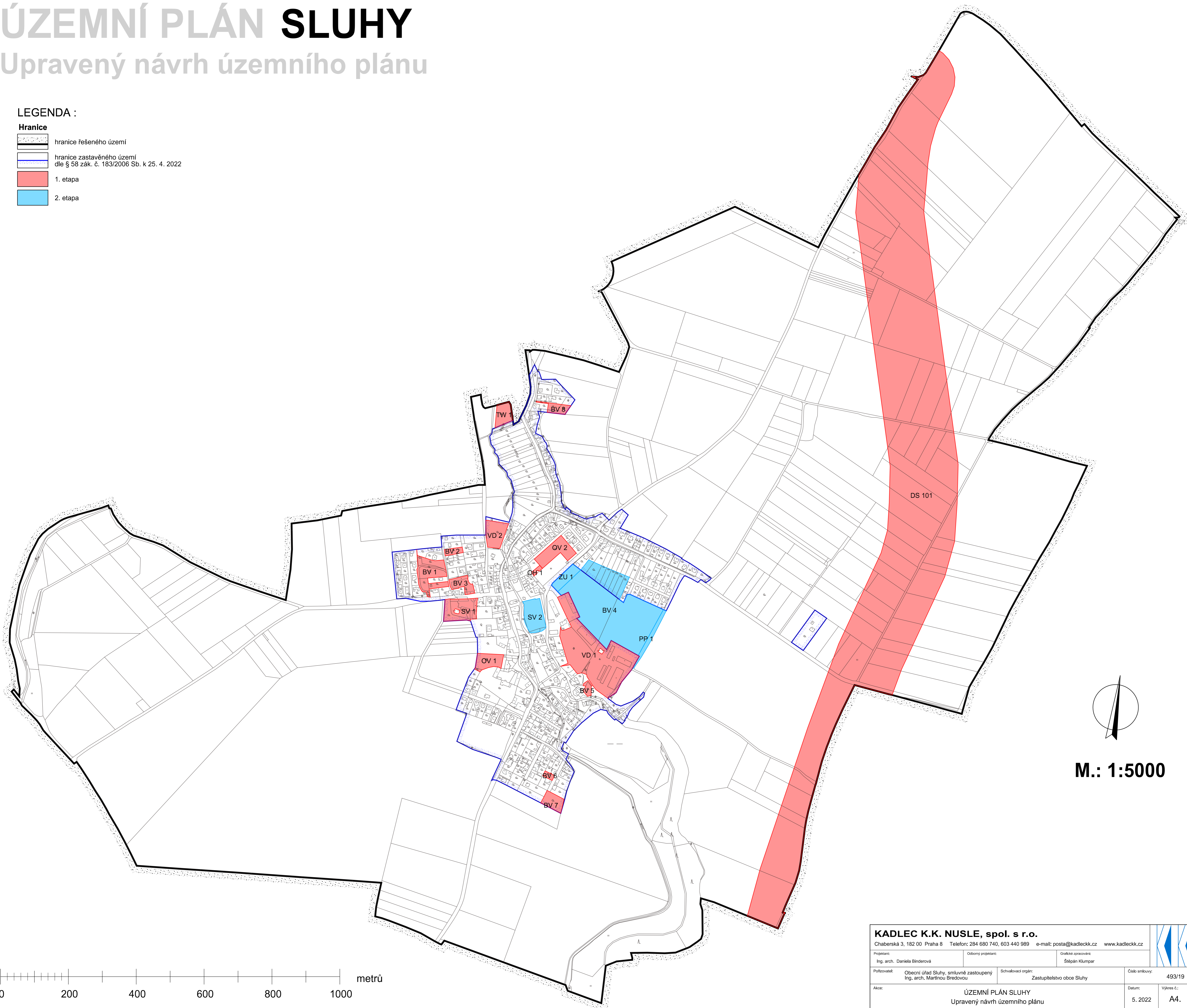
ÚZEMNÍ PLÁN SLUHY

Upravený návrh územního plánu

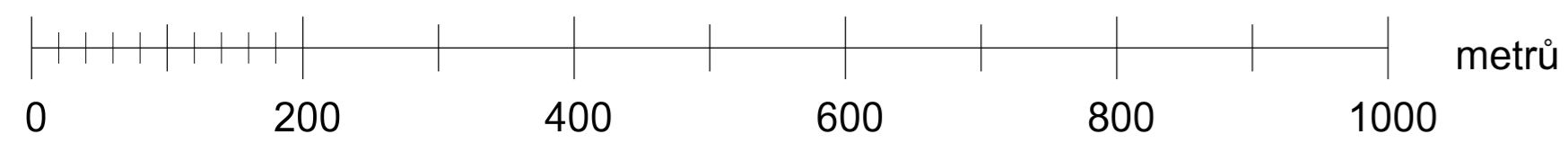
LEGENDA :

Hranice

-  hranice řešeného území
-  hranice zastavěného území
dle § 58 zák. č. 183/2006 Sb. k 25. 4. 2022
-  1. etapa
-  2. etapa



M.: 1:5000



A4. Výkres pořadí změn v území (etapizace)

KADLEC K.K. NUSLE, spol. s r.o.				
Chaberská 3, 182 00 Praha 8 Telefon: 284 680 740, 603 440 989 e-mail: posta@kadleckk.cz www.kadleckk.cz				
Projektant: Ing. arch. Daniela Biderová	Odborný projektant: Ing. arch. Martinou Bředovou	Gratická zpracovatel: Štěpán Klumpar		
Pořizovatel: Obecní úřad Sluhy, smluvně zastoupený Ing. arch. Martinou Bředovou	Schvalovací orgán: Zastupitelstvo obce Sluhy	Číslo smlouvy: 493/19		
Akce: ÚZEMNÍ PLÁN SLUHY Upravený návrh územního plánu			Datum: 5. 2022	Výkres č.: A4.
Název výkresu: Výkres pořadí změn v území (etapizace)			Měřítko: 1 : 5000	Kopie č.: