


ÚZEMNÍ PLÁN SLUHY



Upravený návrh územního plánu

LEGENDA :

Hranice

 hranice řešeného území

Územní prvky

 stav  návrh lesní plochy

 stav  návrh urbanizované plochy



Vodovod



 stav  návrh vodovod

Kanalizace


 stav  návrh kanalizace gravitační


 stav  návrh kanalizace tlaková


 stav  návrh čistírna odpadních vod

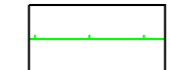
 stav  návrh čerpací stanice odpadních vod


Vodní režim

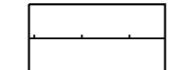
 vodní plochy a toky

 zatrubněný přítok rybníka


 pásmo při správě vodních toků


 záplavové území Q₁₀₀


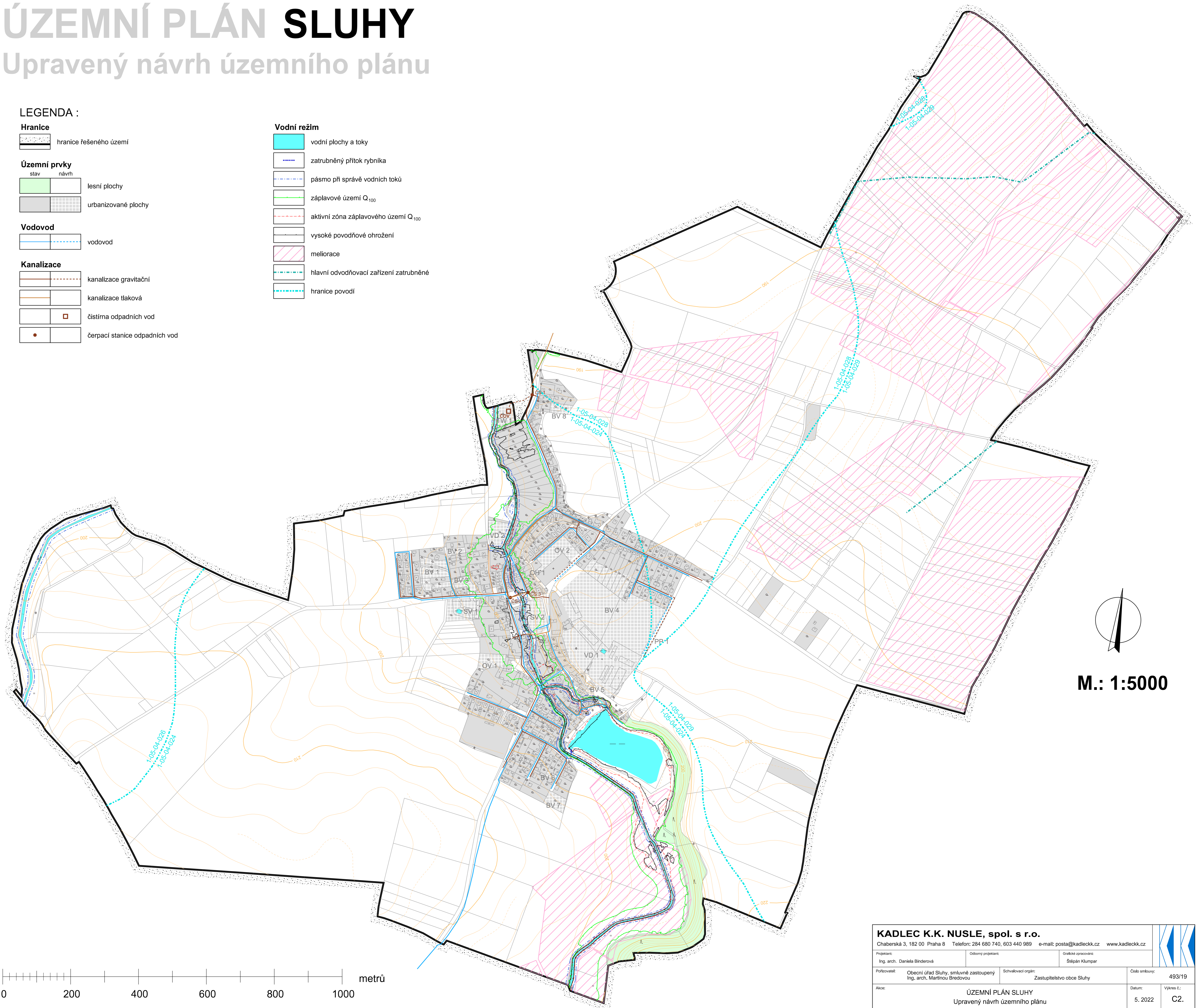
 aktivní zóna záplavového území Q₁₀₀

 vysoké povodňové ohrožení

 meliorace

 hlavní odvodňovací zařízení zatrubněné

 hranice povodí



M.: 1:5000

0 200 400 600 800 1000 metrů

C2. Schéma technické infrastruktury 1 - vodní hospodářství

KADLEC K.K. NUSLE, spol. s r.o.				
Chaberská 3, 182 00 Praha 8 Telefon: 284 680 740, 603 440 989 e-mail: posta@kadleck.cz www.kadleck.cz				
Projektant:	Odborný projektant:	Grafická zpracování:		
Ing. arch. Daniela Binderová		Štěpán Klumpar		
Pořizovatel:	Schvalovací orgán:	Číslo smlouvy:	493/19	
Obecní úřad Sluhy, smluvně zastoupený Ing. arch. Martinou Břeďovou	Zastupitelstvo obce Sluhy			
Akce:	ÚZEMNÍ PLÁN SLUHY Upravený návrh územního plánu		Datum:	Výkres č.:
			5. 2022	C2.
Název výkresu:	Schéma technické infrastruktury 1 - vodní hospodářství		Měřítko:	Kopie č.:
			1 : 5000	